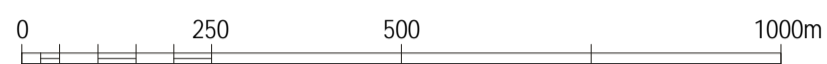





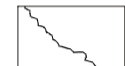


RADA EL ALGARROBO

CARTA DE INUNDACION POR TSUNAMI

REFERIDA AL EVENTO DEL AÑO 1906
POR EL SERVICIO HIDROGRAFICO Y OCEANOGRAFICO DE LA ARMADA DE CHILE
Escala 1 : 10.000



-  AREA INUNDADA
-  CURVAS DE NIVEL (hasta 25 m)
-  DETALLE URBANO
-  LINEA DE COSTA

3000 METROS

METROS 3000

33° 20'

33° 20'

2000

2000

30°

30°

1000

1000

21°

21°

0

0

METROS 250

250 METROS

