




ISLA DE PASCUA
HANGA ANAKENA - HANGA LA PEROUSE
 CARTA DE INUNDACIÓN POR TSUNAMI
 REFERIDA AL EVENTO DEL AÑO 1960
 POR EL SERVICIO HIDROGRÁFICO Y OCEANOGRÁFICO DE LA ARMADA DE CHILE
 Escala 1 : 5.000

0 100 200 300 400 500m

Proyección: U.T.M.
 Sistema de referencia: SIRGAS (WGS-84)
 Zona 12, Meridiano Central 111

 ÁREA INUNDADA	 LÍNEA DE COSTA
 DETALLE URBANO	 LÍNEA LÍMITE INUNDACIÓN